

MINISTRE DE L'ÉCOLOGIE, DE L'ÉNERGIE,
DU DÉVELOPPEMENT DURABLE
ET DE L'AMÉNAGEMENT DU TERRITOIRE
Délégation aux Risques Majeurs

PREFECTURE DE LA CORREZE


DIRECTION DÉPARTEMENTALE DE L'ÉQUIPEMENT
DE LA CORREZE

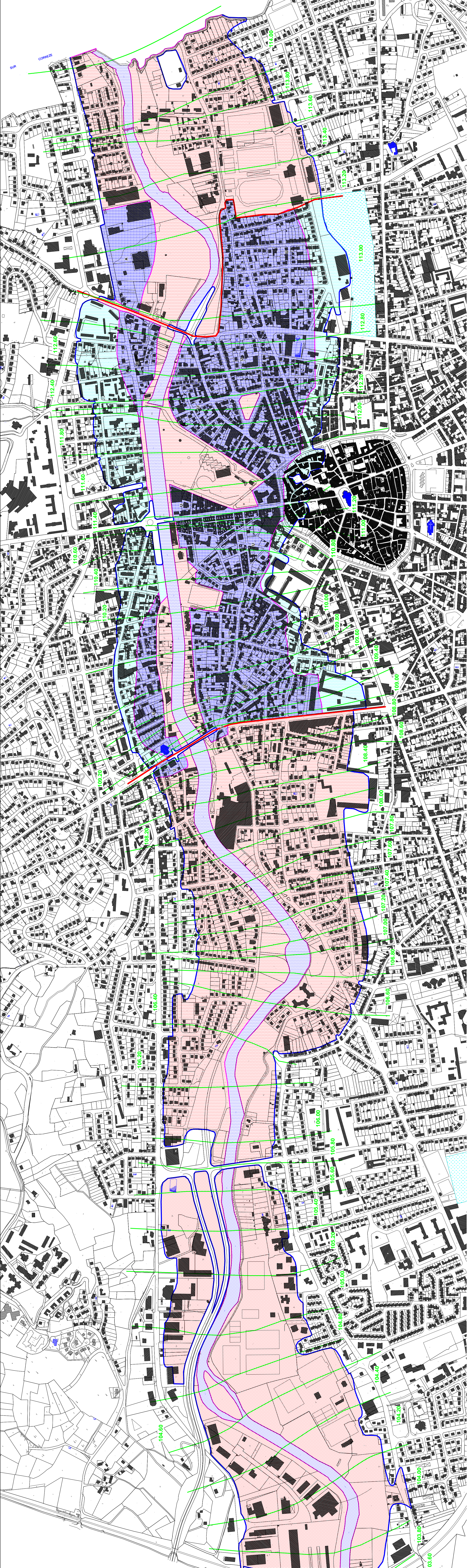
ELABORATION D'UN PLAN DE PREVENTION
DU RISQUE NATUREL D'INONDATION
(P.P.R.)

COMMUNE DE BRIVE-LA-GAILLARDE








CARTE DU ZONAGE

Echelle : 1/5 000
010513

	
A	11/09/2008 Modification page de garde (MEEDDAT)
Indice	Date
Modifications Dessiné le : Septembre 1999 Par : GRS	



LEGENDE

-  Zone d'urbanisation strictement contrôlée
-  A : Zone destinée à des activités socio-culturelles, sportives et de loisirs
-  U : Zone urbaine
-  Zone de construction avec prescriptions
-  Cote de référence en m NGF
153.50
-  Délimitation du centre urbain de la commune
-  Limite de la zone inondable pour la crue d'octobre 1960